















SERVITUDES

Secteur de Ruedolac

Commune de KERLOUAN

Plan au 1/5000

LEGENDE

	Parcelle
	Plan d'eau
	Bâti dur
	Bâti léger
	Subdivision fiscale
	Trottoir sentier
	Fossé non mitoyen
	Flèche de rattachement n° parcelle ou bâti
	Objets linéaires divers
	COMM
	Servitude AC2 (site naturel classé)
	Servitude AR2 (Sémaphore)
	Transmissions radioélectriques PT1
	Servitude EL9 (chemin littoral)

100 m

Origine cadastre © Droits de l'état réservés
Ce document n'a pas de valeur légale, il n'est fourni qu'à titre indicatif

Edité le 22/06/2017